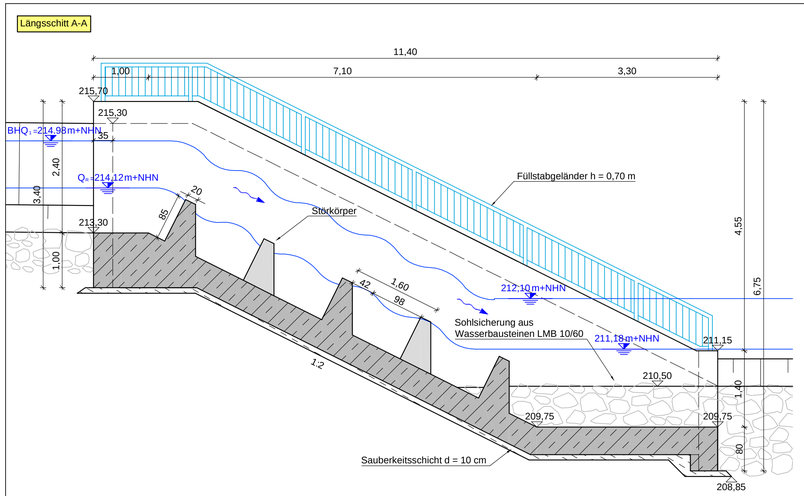

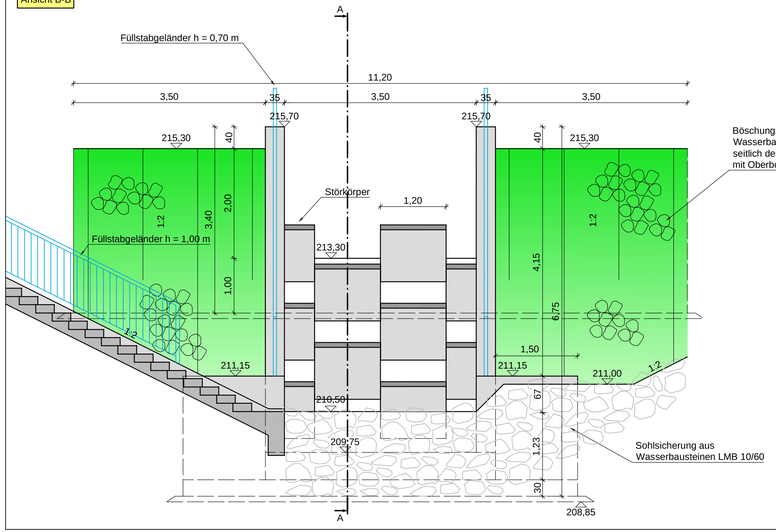

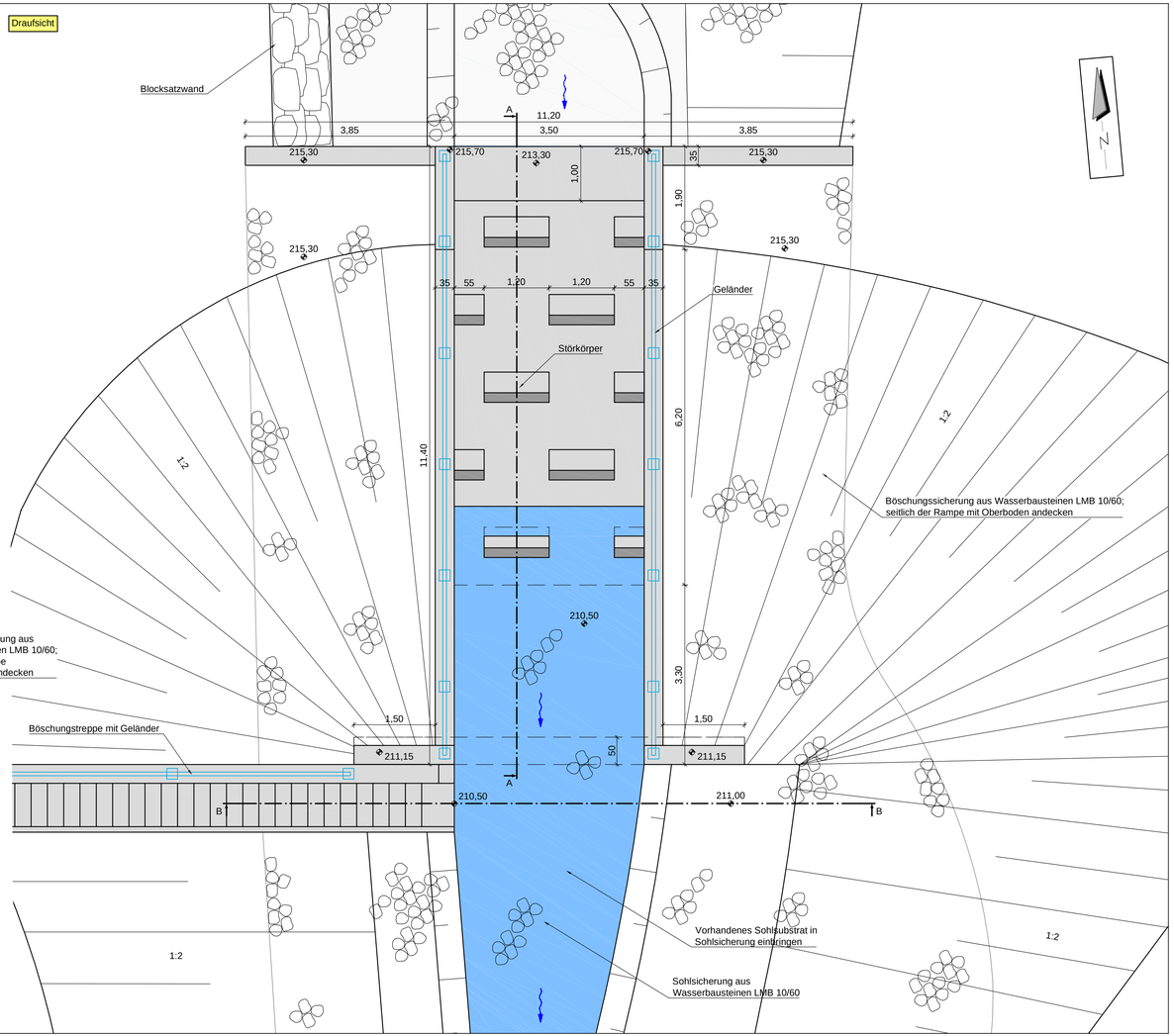

Maßstab: 1:50

0 0,5 1 2 3 4 5m

Legende:

- Gewässersohle
- Böschung
- Stahlbeton geschnitten
- unbewehrter Beton geschnitten
- Betonbauwerk Ansicht
- Verdeckte Kanten
- Stahlbauteile
- Steinschüttung aus Wasserbausteinen LMB 10/60

AUFTRAGGEBER

Gemeinde Ohlsbach

Bau des HRB Ohlsbach
Bauwerksplan
Störkörperrampe
Draufsicht, Ansicht und Längsschnitt

PLANINHALT

	DATUM	NAME		
ENTWICKELT	Apr 2019	JR	1 : 50	Genehmigungsplanung
BEARBEITET	Nov 2019	JR/Scha		
GEPRÜFT	07.11.2019	SR/JR	MAßSTAB	PLANUNGSSTAND
PROJEKTNUMMER	102.17.055		LAGESYSTEM: Gauß-Krüger Zone 3	HÖHENSYSTEM: DHHN 2016

OBJEKTPLANER

WALD + CORBE
BERATENDE INGENIEURE

WALD + CORBE Consulting GmbH
Hauptsitz Hügelsheim
Am Hecklehamm 18
76549 Hügelsheim
www.wald-corbe.de
Tel: 07229 / 1876-00
Fax: 07229 / 1876-777
Hügelsheim ■ Stuttgart ■ Haslach ■ Speyer

UNTERSCHRIFT

Ohlsbach, den 08.11.2019

UNTERSCHRIFT OBJEKTPLANER

J. Corbe

Haslach, den 08.11.2019

ANLAGE 4.3

Ing.-Büro WALD + CORBE CAD Format: 940 x 400 mm Fläche: 0.38 m²

h:\Ohlsbach_HRB\C01_CAD\4_Genehmigungsplanung\4_HRB_Ohls_BV.dwg, 08.11.2019 - 09:57 h