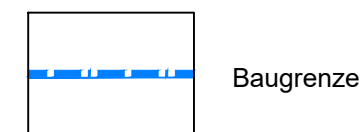


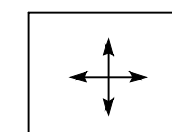
### Planzeichenerklärung

#### Festsetzungen:

##### Art der Nutzung

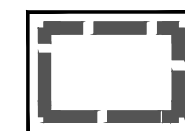


Baugrenze



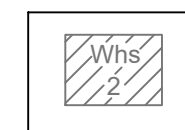
Firstrichtung

##### Sonstige Planzeichen



Grenze der räumlichen Ergänzungssatzung

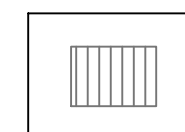
##### Plangrundlage:



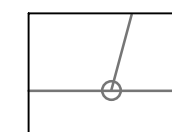
vorhandenes Hauptgebäude



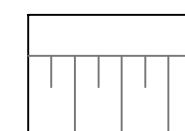
Flurstücksnummer



vorhandenes Nebengebäude



Flurstücksgrenze




bestehende Böschung

STAND: 14.05.2018

ANLAGE NR. 1

FASSUNG: ENTWURF ZUR ÖFFENTLICHKEITS- UND BEHÖRDENBETEILIGUNG

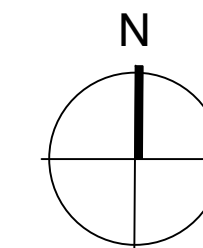


# GEMEINDE OHLSBACH

ORTENAUKREIS

## ERGÄNZUNGSSATZUNG "DORFSTRASSE - AM STEINBÜHL"

ZEICHNERISCHER TEIL



M 1 : 500



Es wird bestätigt, dass die Inhalte dieses Bebauungsplanes und der örtlichen Bauvorschriften zu diesem Bebauungsplan mit dem hierzu ergangenen Beschluss des Gemeinderats der Gemeinde Ohlsbach vom ..... übereinstimmen

Ohlsbach, .....

#### Verfahrensdaten:

Aufstellungsbeschluss: 09.04.2018

Entwurfsbilligung: 11.06.2018

Offenlage: 02.07.2018 - 10.08.2018

Satzungsbeschluss:

In Kraft getreten am:

.....  
Bernd Bruder  
Bürgermeister

Der Bebauungsplan und die örtlichen Bauvorschriften sind durch öffentliche Bekanntmachung gemäß §10 Abs. 3 BauGB am ..... in Kraft getreten.

Ohlsbach, .....

.....  
Bernd Bruder  
Bürgermeister

Die verwendete Planunterlage mit Stand 2017 entspricht den Anforderungen des § 1 PlanZV

PROJEKT	2018 093
BEARB.	Jäger
GEZ.	Schr
DATUM	
2018093/baupl/epl/bp	

PLANVERFASSER  
77886 Lauf ☎ 07841/703-0

